

MITWIRKUNG

Einwohnergemeinde Rütligen-Alchenflüh

Revision der Ortsplanung: Richtplan Verkehr

Plan Strassenkategorien /
Wege 1:5'000

- Die Richtplanung besteht aus:
- Plan Massnahmen 1:2'500
 - Plan Strassenkategorien /
Wege 1:5'000
 - Massnahmenblätter

- weitere Unterlagen:
- Erläuterungsbericht

Oktober 2017

rütligen-alchenflüh/op-revision/4/cad/5780_171004/dr








ecoptima · Spitalgasse 34 · Postfach · 3001 Bern · Telefon 031 310 50 80 · Fax 031 310 50 81 · www.ecoptima.ch · info@ecoptima.ch

Genehmigungsvermerke












| | | |
|--------------------------------------|--------------------------|--|
| Mitwirkung Vorprüfung | 19. Okt. – 20. Nov. 2017 | Die Richtigkeit dieser Angaben bescheinigt: Rütligen-Alchenflüh, |
| Beschlossen durch den Gemeinderat am | | Gemeindeschreiber |
| Gemeinderatspräsident | Sekretär | Christian Wenger |
| Kurt Schütz | Christian Wenger | Genehmigt durch das kantonale Amt für Gemeinden und Raumordnung |

Legende

Inhalte:

-  Kantonsstrasse
-  Basiserschliessung
-  Detailerschliessung
-  Berner Wanderwege Hauptwanderroute /
Ergänzungsroute)
-  regionale Velorouten
-  regionale Skatingrouten
-  historische Verkehrswege IVS mit Substanz /
historischer Verlauf

Hinweise:

-  Fussgängerstreifen
-  öffentliche Parkplätze bestehend
-  öffentliche Schule
-  Buslinie / Bushaltestelle
-  ÖV-Güteklasse C/D/E
-  Bauzone
-  Zone für öffentliche Nutzung
-  Grünzone
-  Gemeindegrenze
-  Wald
-  Gewässer offen / eingedolt

